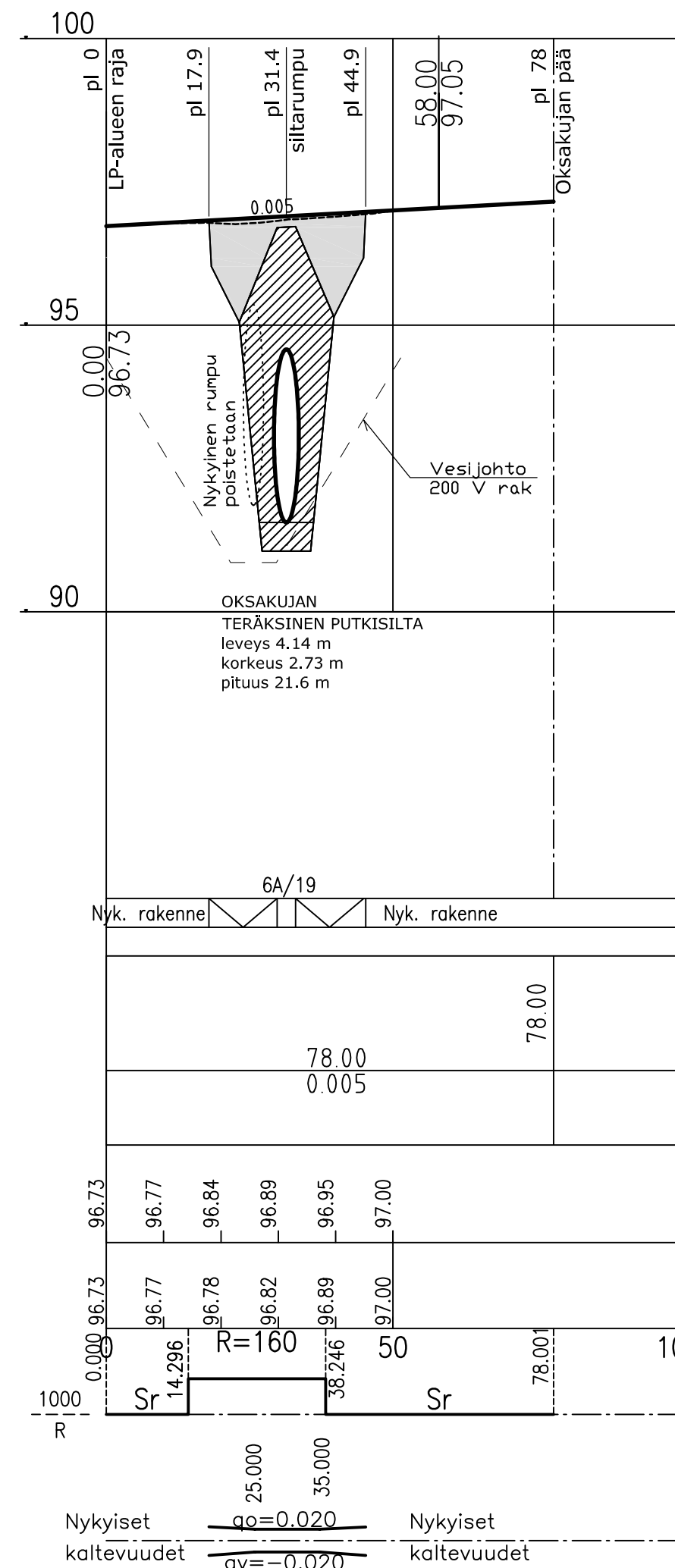
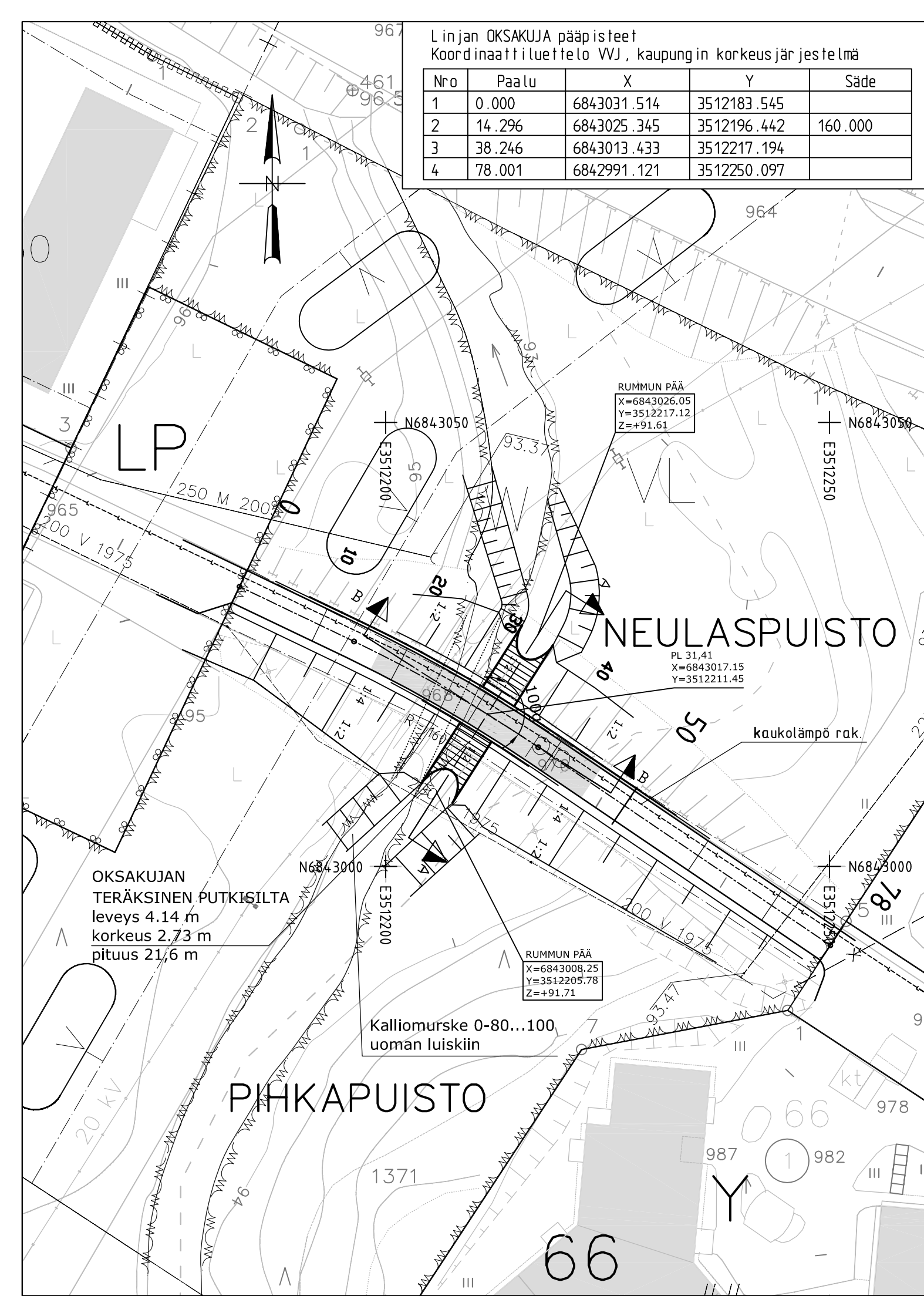


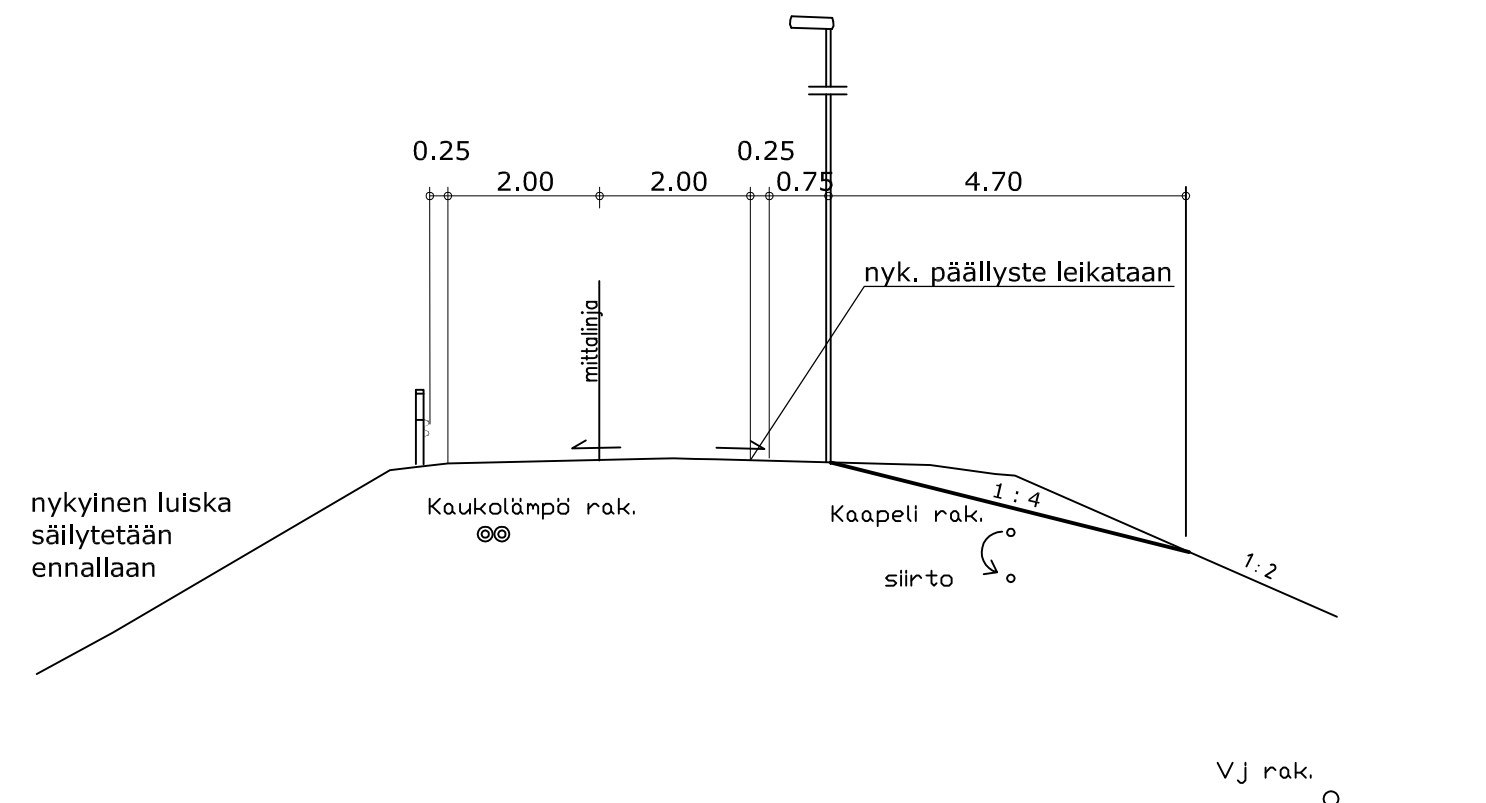
Linjan OKSAKUJA pääpisteet
Koordinaattiluettelo WJ, kaupungin korkeusjärjestelmä

Nro	Paalu	X	Y	Säde
1	0.000	6843031.514	3512183.545	
2	14.296	6843025.345	3512196.442	160.000
3	38.246	6843013.433	3512217.194	
4	78.001	6842991.121	3512250.097	

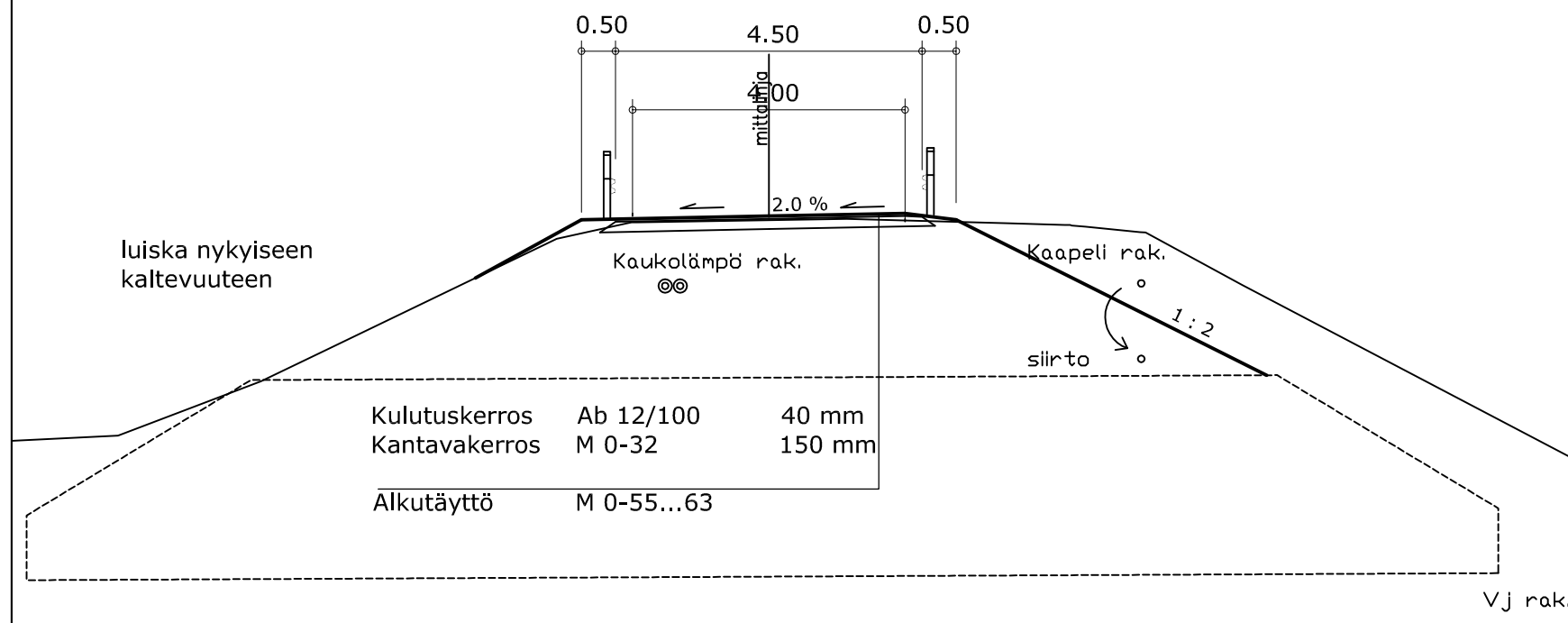


Päällysrakenne	Putkien perustamistapa
Matka	78.00
Kaltevuus / pyöristyssäde	0.005
Tasausviivan korkeus	96.77
Maanpinnan korkeus	96.78
Kaarevuus	R=160
Ajoradan sivukaltevuus	Nykyiset $q_0=0.020$ kaltevuudet $qv=-0.020$

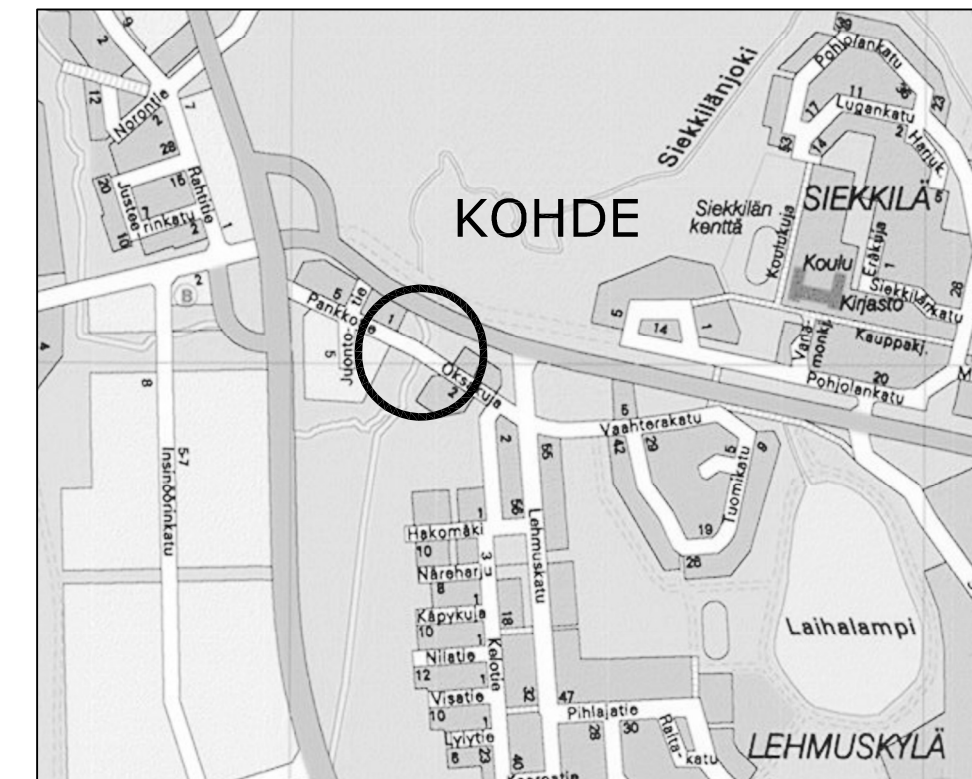
TYYPPIPOIKKILEIKKAUS 1:100
PLV 0-22, 39-70



TYYPPIPOIKKILEIKKAUS 1:100
RUMMUN KOHTA PLV 22-39



Kulutuserros	Ab 12/100	40 mm
Kantavakerros	M 0-32	150 mm
Alkutäyttö	M 0-55...63	



Merkki	Muutos	Pv	Suunn.	Tark.
Piir.nimi	KLV VÄLILLÄ PANKKOTIE-OXSAKUJA			Piir.nro 13167-1
Piir.laji	YHDYSKUNTATEKNIikka			Säilytys hyily 9 rulla 7
Piir.sisältö	ASEMAPIIRUSTUS PITUUSLEIKKAUS TYYPPIPOIKKILEIKKAUKSET			Suhde 1:500 / 1:100 / 1:100
Tark.	MIKKELIN KAUPUNGIN TEKNINEN TOIMI KAUPUNKIYMPÄRISTÖ Kunnanmäki 7 50600 Mikkeli puh 015-1941			Laat.pv 30.11.2010
Hyväks.	Piirt.	Suunn.	Luov.pv	



Ramboll
Porrasalmenkatu 1
50100 Mikkeli
puh. 020 755 7360
fax 020 755 7361

Suunn. ala TKA
Työnro 130855

Piirustusno 1
Piirustusla Muutos

Tiedosto 130855-1.dwg

Muutos

hyv. MVal

suunn. Jukk
piirt. Jukk

pvm 24.9.2010